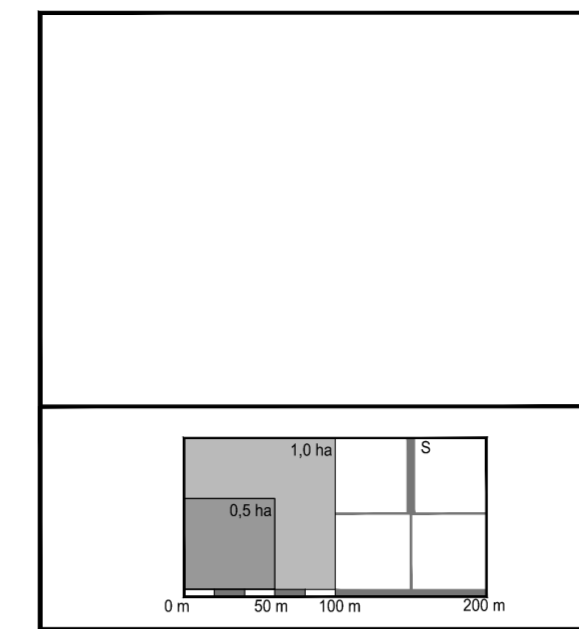


III. IZMJENE I DOPUNE PROSTORNI PLAN UREĐENJA OPĆINE

Šodolovci

4.G GRAĐEVINSKO PODRUČJE NASELJA Šodolovci



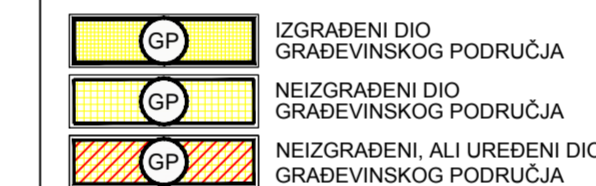
0. GRANICE

0.1. OSTALE GRANICE



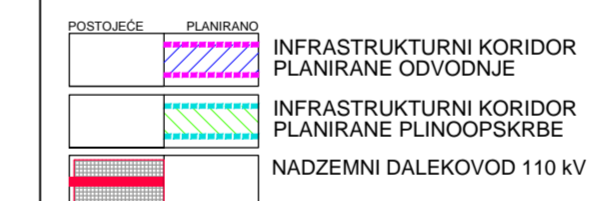
1. RAZVOJ I UREĐENJE PROSTORA U GRAĐEVINSKOM PODRUČJU

1.1. GRAĐEVINSKA PODRUČJA NASELJA



2. PODRUČJA POSEBNIH OGRAIČENJA U PROSTORU

2.1. INFRASTRUKTURNI KORIDORI



CIJELO PODRUČJE NASELJA NALAZI SE U PODRUČJU
VII. STUPNJA MCS LJESTVICE INTENZITETA POTRESA

ZA CIJELO GRAĐEVINSKO PODRUČJE PREDVIĐENA
JE IZRADA URBANISTIČKOG PLANA UREĐENJA

Županija: Općina:	OSJEČKO-BARANJSKA ŽUPANIJA OPĆINA ŠODOLOVCI	
Naziv prostornog plana:	III. IZMJENE I DOPUNE PROSTORNOG PLANA UREĐENJA OPĆINE ŠODOLOVCI (Prijedlog)	
Naziv kartografskog prikaza:	GRAĐEVINSKO PODRUČJE NASELJA Šodolovci	
Broj kartografskog prikaza:	4.G	Mjerilo kartografskog prikaza: 1 : 5 000
Odluka o izradi plana: "Službeni glasnik" Općine Šodolovci br.4/2020	Odluka predstavničkog tijela o donošenju plana :	
Javna rasprava (datum objave):	Javni uvid održan od: do:	
Pečat tijela odgovornog za provođenje javne rasprave:	Odgovorna osoba za provođenje javne rasprave:	
Mišljenje o usklađenosti s prostornim planom županije prema članku 107. Zakona o prostornom uređenju ("Narodne novine" br. 153/2013, 65/2017, 114/2018, 39/2019 i 98/2019) : broj suglasnosti klasa:		
Pravna osoba/tijelo koje je izradilo plan:	Pečat pravne osobe koja je izradila plan:	Odgovorna osoba:
ZAVOD ZA PROSTORNO PLANIRANJE, d.d. OSIJEK		Krunoslav Lipić, dipl.ing.arh.
Odgovorni voditelj:	Sandra Horvat, dipl.ing.arh.	
Stručni tim u izradi plana: 1. Sandra Horvat, dipl.ing.arh. 2. Vlado Sudar, dipl.ing.građ. 3. Ivica Bugarić, dipl.ing.građ. 4. Stjepan Stakor, dipl.ing.kult.tehn. 5. Stojan Stojković, dipl.iur.	6. Tomislav Fiala, građ.teh.nis. 7. 8. 9.	
Pečat predstavničkog tijela:	Predsjednik predstavničkog tijela:	
Istovjetnost ovog prostornog plana s izvornikom ovjerava:	Pečat nadležnog tijela:	